



PASEANDO FUENSANTA

PAISAJES TRANSFORMADOS



RUTA PROPUESTA

--- A pie - 4,5 km

LIMITES

 Límite del Término Municipal
 Límite del suelo urbano

OTRA INFORMACIÓN

 Vías Pecuarias
 Tránsito Júcar - Vinalopó

Organiza



Colegio Oficial de Arquitectos
de Castilla La Mancha **COACM**

DEMARCACIÓN DE
ALBACETE

Colabora



Ayuntamiento de
Fuensanta