INDICE DE **URB. AB. Nº 50**

- URB. AB. INFORMACION
  - INFORMACION DEL BOP DEL 29 DE MARZO AL 4 DE ABRIL DE 2017
  - INFORMACION DEL DOCM DEL 29 DE MARZO AL 4 DE ABRIL DE 2017

INFORMACION DEL BOP DEL 29 DE MARZO AL 4 DE ABRIL DE 2017

INFORMACION DE INTERES DEL BOLETIN OFICIAL DE LA PROVINCIA DE ALBACETE

BOP Número 34: miércoles, 29 de marzo de 2017

Fuentealbilla

- Aprobación definitiva del presupuesto general correspondiente al ejercicio 2017 y plantilla de personal **Pág. 21**

PRESUPUESTO DE GASTOS POR CLASIFICACIÓN ECONÓMICA

EJERCICIO 2017

Denominación capítulo	Euros
Capítulo 1.– Gastos de personal	568.836,00
Capítulo 2.– Gastos corrientes en bienes y servicios	617.924,29
Capítulo 3.– Gastos financieros	8.000,00
Capítulo 4.– Transferencias corrientes	152.000,00
Capítulo 5.– Fondo de contingencia y otros imprev.	6.000,00
Capítulo 6.– Inversiones reales	160.000,00
Capítulo 7.– Transferencias de capital	3.000,00
Capítulo 9.– Pasivos financieros	114.239,71
Total general	1.630.000,00

NO EXISTE PLAZA DE ARQUITECTO

BOP Número 34: miércoles, 29 de marzo de 2017

La Gineta

- Aprobación definitiva de la modificación puntual de ordenación detallada número 2 del POM **Pág. 23**

"Modificación puntual de ordenación detallada número 2 del Plan de Ordenación Municipal que afecta a condiciones de la edificación, régimen de suelo rústico y normas zonales (O.D.)."

Publicación de las normativas modificadas

BOP Número 35: viernes, 31 de marzo de 2017

Dirección Provincial de la Consejería de Economía, Empresas y Empleo de Albacete.

Servicio de Industria y Energía

- Autorización administrativa previa de distribución de gas natural en el término municipal de Casas Ibáñez (Albacete) **Pág. 4**

BOP Número **36**: lunes, 3 de abril de 2017

INFORMACION DEL DOCM DEL 29 DE MARZO AL 4 DE ABRIL DE 2017

INFORMACION DE INTERES DEL DIARIO OFICIAL DE CASTILLA LA MANCHA

Diario Oficial de Castilla La Mancha nº 62 del Miércoles, 29 de marzo de 2017

Ayuntamiento de Lezuza (Albacete)

Anuncio de 21/03/2017, del Ayuntamiento de Lezuza (Albacete), sobre información pública de calificación urbanística y licencia de obras para nave de guarda de camiones, sita en las parcelas 131, 132, 146 y 225 del polígono 67. [NID 2017/3416] 8259 **195 KB [Ver detalle]**

Diario Oficial de Castilla La Mancha nº 62 del Miércoles, 29 de marzo de 2017
Ayuntamiento de Villarrobledo (Albacete)
Anuncio de 03/02/2017, del Ayuntamiento de Villarrobledo (Albacete), por la que se somete a información pública la solicitud de calificación urbanística para la creación de una balsa de almacenamiento temporal de lodos procedentes de fosas sépticas en el paraje Vallejo del Almendro, en polígono 112, parcela 138.
[NID 2017/1317] 8261 **200 KB [Ver detalle]**

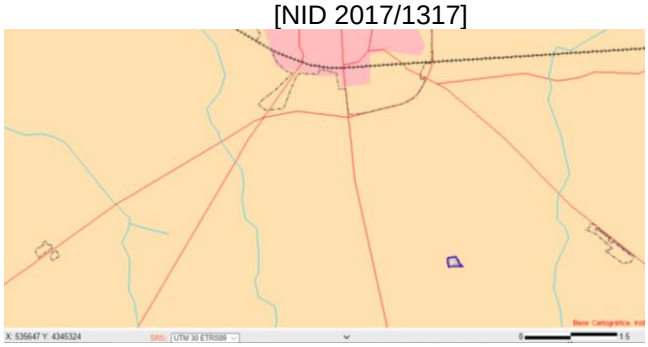

Diario Oficial de Castilla La Mancha nº 63 del Jueves, 30 de marzo de 2017
Consejería de Agricultura, Medio Ambiente y Desarrollo Rural
Premios. Resolución de 21/03/2017, de la Viceconsejería de Medio Ambiente, por la que se convoca el Premio Regional de Medio Ambiente de Castilla-La Mancha 2017.
[NID 2017/3592] 8290 **171 KB [Ver detalle]**
"convocar, el **Premio Regional de Medio Ambiente 2017**, con la finalidad de reconocer públicamente la labor de personas físicas o jurídicas, instituciones públicas o privadas, asociaciones con o sin ánimo de lucro que se signifiquen y destaquen por su compromiso ambiental, por la lucha contra el cambio climático, por el desarrollo sostenible, o por la implantación de modelos de producción y consumo sostenibles que favorezcan la transición hacia una economía circular e hipocarbónica."

Diario Oficial de Castilla La Mancha nº 63 del Jueves, 30 de marzo de 2017
Medio Ambiente. Resolución de 15/03/2017, de la Dirección Provincial de Agricultura, Medio Ambiente y Desarrollo Rural de Albacete, por la que se formula el informe de impacto ambiental del proyecto: Instalación de pastor eléctrico en plantación de almendros en parcela 42 del polígono 3 (expediente PRO-AB-17-0733), situado en el término municipal de El Bonillo (Albacete), cuyo promotor es Agropecuaria Rosamon SA.
[NID 2017/3585] 8304 **206 KB [Ver detalle]**

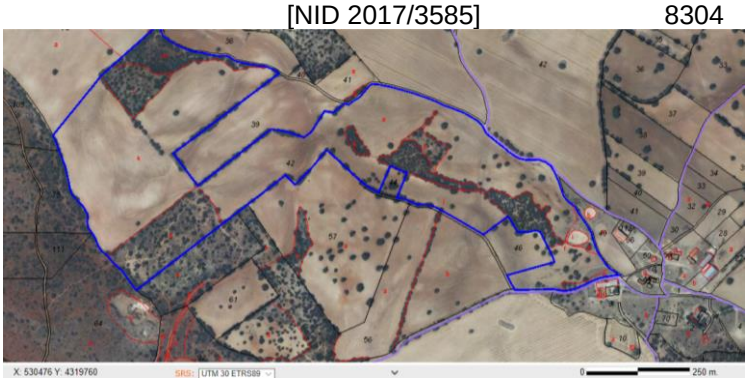

Diario Oficial de Castilla La Mancha nº 63 del Jueves, 30 de marzo de 2017
Medio Ambiente. Resolución de 20/03/2017, de la Dirección Provincial de Agricultura, Medio Ambiente y Desarrollo Rural de Albacete, por la que se formula el informe de impacto ambiental del proyecto: Reformado I proyecto red de distribución gas natural Madrigueras (expediente PRO-AB-16-0697), situado en el término municipal de Madrigueras (Albacete), cuyo promotor es Domus Natural, SAU.
[NID 2017/3587] 8310 **925 KB [Ver detalle]**

Diario Oficial de Castilla La Mancha nº 63 del Jueves, 30 de marzo de 2017
Notificaciones. Notificación de 22/03/2017, de la Dirección Provincial de Agricultura, Medio Ambiente y Desarrollo Rural de Albacete, por la que se acuerda dar publicidad a la Resolución de 10/01/2017, por la que se desestima la solicitud de segregación de la parcela número 1543 del polígono número 10 en el término municipal de La Gineta del coto de caza AB-11.332.
[NID 2017/3584] 8321 **205 KB [Ver detalle]**

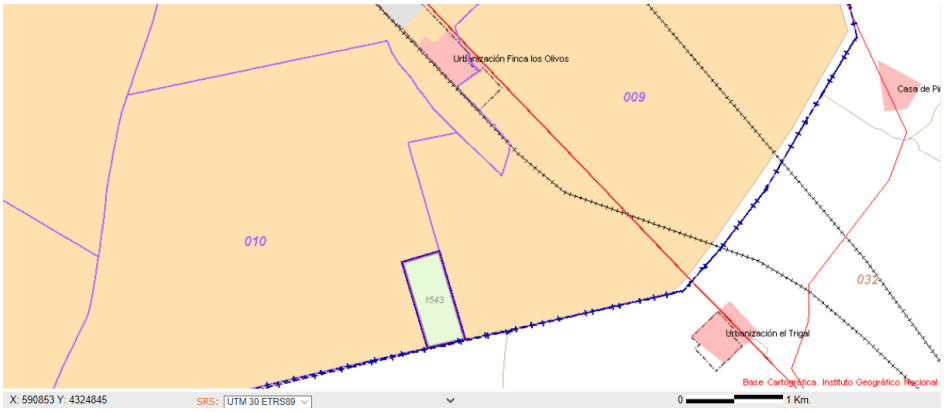

Diario Oficial de Castilla La Mancha nº 63 del Jueves, 30 de marzo de 2017
Ayuntamiento de Chinchilla de Montearagón (Albacete)
Anuncio de 09/03/2017, del Ayuntamiento de Chinchilla de Montearagón (Albacete), sobre información pública de solicitud de licencia de obras para construcción de nave para almacén de maquinaria agrícola, en la parcela 1 del polígono 70.
[NID 2017/2974] 8356 **157 KB [Ver detalle]**

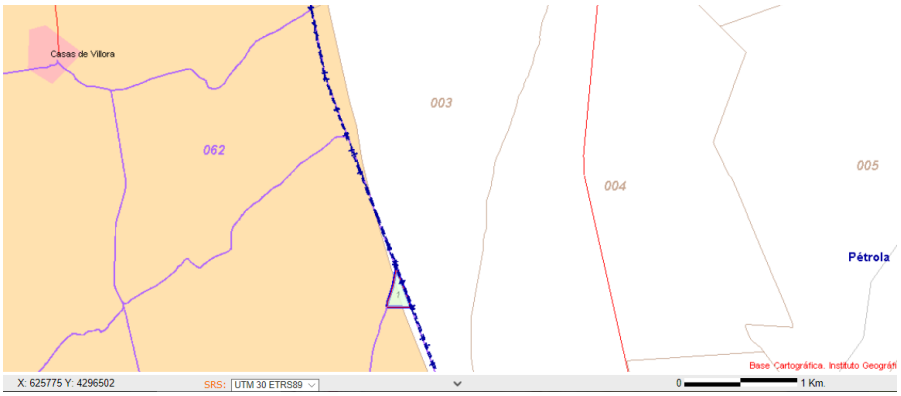

DATOS CATASTRALES

S: 34.662 m²

Polígono 70 Parcela 1
LAS ANORIAS.
CHINCHILLA DE MONTE-ARAGON (ALBACETE)

Diario Oficial de Castilla La Mancha **nº 64** del Viernes, 31 de marzo de 2017

Diario Oficial de Castilla La Mancha nº 65 del Lunes, 3 de abril de 2017
Medio Ambiente. Resolución de 23/03/2017, de la Viceconsejería de Medio Ambiente, por la que se modifica la Resolución de 01/09/2008, de la Dirección General de Evaluación Ambiental, por la que se otorga la autorización ambiental integrada para la explotación porcina, ubicada en el término municipal de Alborea (Albacete), cuyo titular es la sociedad Agropecuaria 2010, SL, como consecuencia de una modificación no sustancial.
[NID 2017/3727] 8603 **227 KB [Ver detalle]**

Diario Oficial de Castilla La Mancha nº 66 del Martes, 4 de abril de 2017
Medio Ambiente. Resolución de 21/03/2017, de la Dirección Provincial de Agricultura, Medio Ambiente y Desarrollo Rural de Albacete, por la que se formula el informe de impacto ambiental del proyecto: Nueva explotación caprino semiextensivo de leche 150 en parcela 48, polígono 11, (expediente PRO-AB-16-0717), en el término municipal de Jorquera (Albacete), cuyo promotor es Pascual Fernández García.
[NID 2017/3777] 8715 **210 KB [Ver detalle]**

"El proyecto consiste en la construcción de una nave con todos los elementos necesarios, incluida fosa séptica, para la producción de leche y carne en la explotación ganadera semiextensiva y con capacidad máxima de 150 cabras.

Municipio	Polígono	Parcela	Paraje	Sup.(ha)	Sup. construida	Coordenada X	Coordenada Y
Jorquera	11	48	Charcas	3,5	480m2	625299	4334943

Resuelve que el proyecto "nueva explotación caprino semiextensivo de leche 150 en parcela 48, polígono 11,(Exp. PRO-AB-16-0717)", en el término municipal de Jorquera (Albacete), **no necesita someterse a una Evaluación**

de Impacto Ambiental Ordinaria por estimarse que no tiene efectos significativos en el medio ambiente, siempre que se cumplan las medidas ambientales y de seguimiento que propone el promotor y los requisitos ambientales que se desprenden del presente informe de impacto ambiental."

Sede electrónica de la Consejería de Agricultura, Medio Ambiente y Desarrollo Rural (https://neva.jccm.es/nevia/)

Número de expediente: PRO-AB-16-0716

Nombre de expediente: NUEVA EXPLOTACION CAPRINO LECHE INTENSIVO 150 JORQUERA

Denominación de promotor: PASCUAL FERNANDEZ GARCIA

Órgano sustantivo: AYUNTAMIENTO DE JORQUERA

Diario Oficial de Castilla La Mancha nº 66 del Martes, 4 de abril de 2017

Medio Ambiente. Resolución de 21/03/2017, de la Dirección Provincial de Agricultura, Medio Ambiente y Desarrollo Rural de Albacete, por la que se formula el informe de impacto ambiental del proyecto: Viviendas rurales en polígono 27, parcelas 63 y 65 del término municipal de Ossa de Montiel (Albacete) (expediente PRO-AB-16-0701), cuyo promotor es Cecilia Vitoria Vitoria.

[NID 2017/3778] 8721 **222 KB [Ver detalle]**

"el proyecto consiste en la construcción de dos viviendas adosadas, formando un solo volumen de una sola planta. La construcción ocupará una superficie total de suelo de 241,04 m2, de donde la superficie de porche será de 60,64 m2 y la de vivienda de 180,4 m2.

Se trata de un proyecto nuevo que pretende dar servicio a las parcelas propiedad del promotor con referencia catastral nº 02057A027000630000lU (parcela 63 del polígono 27) y 02057A027000650000lW (parcela 65 del polígono 27), sitas en el término de Ossa de Montiel (Albacete).

Las parcelas tienen una superficie total de 11.534 m2 y se encuentran en suelo rústico de reserva. La construcción se situará en la parcela nº 63.

Se accede a la parcela por un camino sin asfaltar de unos 4 m de ancho. La parcela dispone de agua, luz y conexión al saneamiento público. La edificación se situará a más de 200 m del suelo urbano, no existe riesgo de formación de núcleo de población ni puede presumirse finalidad urbanizadora.

La obra que se pretende realizar consta de un solo volumen de una planta y acabados tradicionales acordes al entorno, con paredes enfoscadas y pintadas de blanco y teja alicantina. Constará de cuatro habitaciones, 2 salones, 2 comedores, 2 cocinas y 4 baños.

Existen otras construcciones en el entorno de las viviendas.

Resuelve que el proyecto "viviendas rurales en poligono 27, parcelas 63 y 65 del T.M. de Ossa de Montiel (Exp. PRO-AB-16-0701)" **no necesita someterse a una Evaluación de Impacto Ambiental Ordinaria** por estimarse que no tiene efectos significativos en el medio ambiente, siempre que se cumplan las medidas ambientales y de seguimiento que propone el promotor y los requisitos ambientales que se desprenden del presente informe de impacto ambiental.

Número de expediente:	PRO-AB-16-0701
Nombre de expediente:	VIVIENDAS RURALES EN POLIGONO 27, PARCELAS 63 Y 65 DEL T.M. DE OSSA DE MONTIEL
Denominación de promotor:	CECILIA VITORIA VITORIA
Órgano sustantivo:	AYUNTAMIENTO DE OSSA DE MONTIEL

SITUACIÓN ACTUAL

Fase de tramitación:	FINALIZADO.
Estado de tramitación:	PUBLICADA LA RESOLUCION DE NO SOMETIMIENTO

ATOS DEL ESTADO

Fecha publicación resolución en el DOCM:	04/04/2017
Número DOCM:	66

DOCUMENTOS PUBLICADOS

ATT-DocAportada.zip

T01-ATT-InfComple.zip

PRO-ATT-InfComple_Resolucion_firmada.pdf

Diario Oficial de Castilla La Mancha nº 66 del Martes, 4 de abril de 2017
Medio Ambiente. Resolución de 21/03/2017, de la Dirección Provincial de Agricultura, Medio Ambiente y Desarrollo Rural de Albacete, por la que se formula informe de impacto ambiental del proyecto: Captación con perforación de 180 metros para el abastecimiento de agua en la finca Hoya del Pozo EXP CHJ 5550/2003 (2003CP0314) UGH RO0045 (expediente PRO-AB-17-0725), situado en el término municipal de La Roda (Albacete), cuyo promotor es Leocadio Toboso Villodre y dos más.
[NID 2017/3780] 8729 **1169 KB** [**Ver detalle**]

Diario Oficial de Castilla La Mancha nº 66 del Martes, 4 de abril de 2017
Medio Ambiente. Resolución de 24/03/2017, de la Dirección Provincial de Agricultura, Medio Ambiente y Desarrollo Rural de Albacete, por la que se formula el informe de impacto ambiental del proyecto: Préstamo cantera P-32 autovía A-32 (expediente PRO-AB-16-0695), situado en el término municipal de Albacete (Albacete), cuyo promotor es **A-32 Circunvalación Albacete**, UTE.
[NID 2017/3779] 8737 **664 KB** [**Ver detalle**]

PLANO DE CARRETERAS

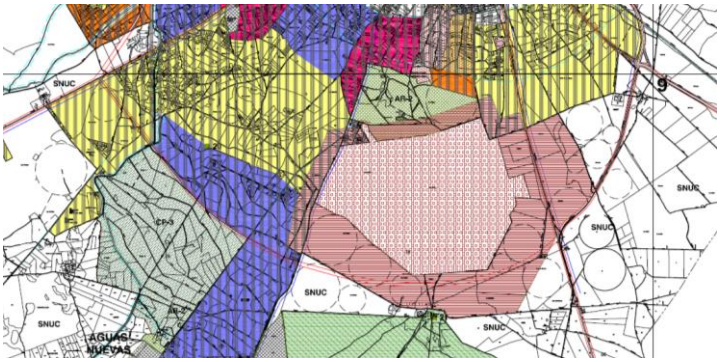

PLANO DEL PGOU DE ALBACETE

PLANOS DEL PGOU DE ALBACETE

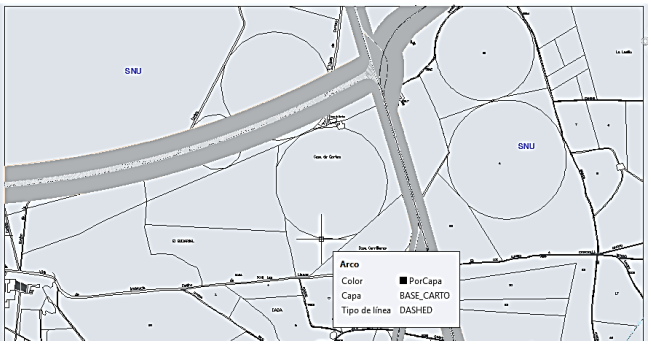

=SE DEBE DESTACAR, QUE:

- NO SE PIDE CONSULTA A NINGUN ORGANISMO O INSTITUCION SOBRE URBANISMO (DE LA GERENCIA INFORMA MEDIO AMBIENTE, DE LA CONSEJERIA DE FOMENTO INFORMA CARRETERAS)
- SERIA NECESARIO MODIFICAR EL PGOU PARA PRECISAR EL TRAZADO Y LOS CRUCES Y SU ADAPTACION A LOS PLANOS DE CARRETERAS =

"organismos e instituciones consultadas han sido los siguientes (se señalan con un asterisco aquellos que han emitido contestación a las consultas formuladas):
- Gerencia Municipal de Urbanismo del Ayuntamiento de Albacete (*).
- Confederación Hidrográfica del Júcar.
- Dirección Provincial Consejería de Educación, Cultura y Deportes de Albacete - Servicio de Patrimonio (*).
- Dirección Provincial Consejería de Agricultura, Medio Ambiente y Desarrollo Rural de Albacete - Servicio de Política Forestal y Espacios Naturales (*).
- Consejería de Agricultura, Medio Ambiente y Desarrollo Rural - Viceconsejería de Medio Ambiente.
- Ecologistas en Acción de Albacete.
- Sociedad Albacetense de Ornitología (Sao) (*).
- Dirección Provincial Consejería de Economía, Empresas y Empleo de Albacete - Servicio de Industria y Energía.
- Dirección Provincial Consejería de Fomento de Albacete - Servicio de Carreteras (*).
- Ala 14 – Base Aérea de los Llanos Albacete.

Este proyecto consiste en un préstamo de tierras con la extracción de un volumen de material de las parcelas 175 y 176 del polígono 76 del t.m. de Albacete (la superficie afectada por la explotación es de 221.851 m², y la profundidad total de la extracción 2,90 metros).
Se encuentra ubicado junto a la futura Autovía A-32 (tramo Circunvalación Sur de Albacete), para la cual supondrá un aporte de material necesario para efectuar rellenos en las obras de dicha autovía.

Según el certificado de la Gerencia Municipal de Urbanismo de Albacete, de fecha 26 de agosto de 2016, las parcelas objeto del proyecto se clasifican como Suelo no urbanizable protegido por su interés agrícola y/o ganadero.
También indica que la actividad a realizar es compatible con lo establecido en el planeamiento.

Declaración de Impacto Ambiental formulada en la Resolución de 8 de agosto de 2006, de la Secretaría General para la Prevención de la Contaminación y el Cambio Climático, por la que se formula declaración de impacto ambiental sobre la evaluación del estudio informativo "Autovía A-32 Linares-Albacete", promovido por la Dirección

General de Carreteras del Ministerio de Fomento, y en particular en el apartado correspondiente a Afección al Relieve que indica que "los proyectos incluirán un inventario de canteras, graveras y zonas de préstamos existentes en el entorno de los tramos de actuación, indicando la existencia de las mismas y las necesidades concretas de la obra de cada tipo de material. Como zonas de préstamos para la extracción de materiales se utilizarán canteras legalmente autorizadas y con planes de restauración aprobados".

Resuelve que el proyecto "Préstamo cantera P-32 Autovía A-32 (exp. PROAB-16-0695)" **no necesita someterse a una Evaluación de Impacto Ambiental Ordinaria** por estimarse que no tiene efectos significativos en el medio ambiente, siempre que se cumplan las medidas ambientales y de seguimiento que propone el promotor y los requisitos ambientales que se desprenden del presente informe de impacto ambiental.

Diario Oficial de Castilla La Mancha nº 66 del Martes, 4 de abril de 2017
Ayuntamiento de Fuensanta (Albacete)
Anuncio de 21/03/2017, del Ayuntamiento de Fuensanta (Albacete), sobre información pública de la solicitud de legalización de construcción y actividad de una nave industrial destinada a taller de estructuras metálicas y forja, así como calificación urbanística, en suelo rústico de reserva, en la parcela 370 (antes parcela 259) del polígono 23, en el paraje denominado La Charca.
[NID 2017/3436] 8773 **205 KB [Ver detalle]**

DATOS CATASTRALES

Localización	Polígono 23 Parcela 370
	CL EXTRAMUROS ANEJ 370 LA CHARCA. FUENSANTA (ALBACETE)
Uso principal	Industrial
Superficie construida	1.134 m2
Año construcción	2002
Superficie parcela	30.023 m2