INDICE DE **URB. AB. Nº 47**

- URB. AB. INFORMACION
  - INFORMACION DEL BOP DEL 8 AL 14 DE MARZO DE 2017
  - INFORMACION DEL DOCM DEL 8 AL 14 DE MARZO DE 2017

- INFORMACION DEL BOP DEL 8 AL 14 DE MARZO DE 2017

INFORMACION DE INTERES DEL BOLETIN OFICIAL DE LA PROVINCIA DE ALBACETE

BOP Número 25: miércoles, 8 de marzo de 2017

Valdeganga

- Anuncio de aprobación definitiva del presupuesto general correspondiente al ejercicio 2017 y plantilla de personal **Pág. 24**

Estado de gastos (€)

1.– Gastos de personal	446.848,85
2.– Gastos en bienes y servicios	618.050,00
3.– Gastos financieros	17.346,05
4.– Transferencias corrientes	206.602,40
6.– Inversiones reales	99.100,00
7.– Trasferencias de capital	3.000,00
9.– Pasivos financieros	185.549,02
Total de gastos	1.576.496,32

NO EXISTE PLAZA DE ARQUITECTO

BOP Número 26: viernes, 10 de marzo de 2017

Alcalá del Júcar

- Anuncio de información pública sobre solicitud de licencia municipal de obras y actividad para explotación avícola **Pág. 19**

"Se ha solicitado licencia de obra y actividad para "explotación avícola de 25.000 pollos broiler", con emplazamiento en parcela 15 del polígono 2"



Polígono 2 Parcela 15 CAMINO DE ZULEMA. ALCALA DEL JUCAR (ALBACETE)
Superficie gráfica 58.450 m^2

BOP Número 27: lunes, 13 de marzo de 2017

Alcalá del Júcar

- Anuncio de información pública sobre solicitud de licencia municipal de obras y actividad para explotación avícola **Pág. 14**

"Se ha solicitado licencia de obra y actividad para "explotación avícola de engorde de 30.000 pollos", con emplazamiento en la parcela 201 del polígono 26 "

Polígono 26 Parcela 201 LA HOYUELA. ALCALA DEL JUCAR (ALBACETE)
Superficie gráfica 20.112 m^2

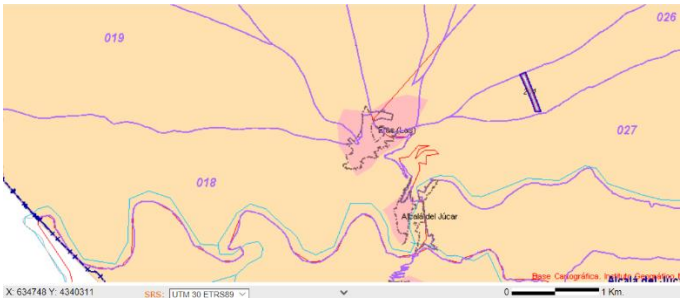

- **INFORMACION DEL DOCM DEL 8 AL 14 DE MARZO DE 2017**

INFORMACION DE INTERES DEL DIARIO OFICIAL DE CASTILLA LA MANCHA

Diario Oficial de Castilla La Mancha nº 47 del Miércoles, 8 de marzo de 2017
Presidencia de la Junta
Procedimiento Administrativo. Acuerdo de 28/02/2017, del Consejo de Gobierno, por el que se adoptan medidas para habilitar la consulta pública previa en el procedimiento de elaboración normativa a través del Portal de Transparencia de la Administración de la Junta de Comunidades de Castilla-La Mancha.
[NID 2017/2376] 5813 **178 KB [Ver detalle]**

Diario Oficial de Castilla La Mancha nº 47 del Miércoles, 8 de marzo de 2017
Ayuntamiento de Albacete
Anuncio de 21/02/2017, del Ayuntamiento de Albacete, de la Gerencia Municipal de Urbanismo, relativo a exposición pública del expediente que se tramita bajo el número 1587/16 a instancia de doña Secundina Cifuentes García, sobre calificación y licencia urbanística de obra menor para retejado de cubierta en vivienda sita en el polígono 96-parcela 89, de este término municipal, en terrenos clasificados como suelo no urbanizable de especial protección CP-3.
[NID 2017/2136] 6017 **205 KB [Ver detalle]**

Es curioso la fórmula de exposición pública:

- información pública durante **veinte días hábiles**, contados a partir del siguiente al de la publicación de este anuncio en el Diario Oficial de Castilla La Mancha, a fin de que aquellos interesados que así lo deseen puedan formular las alegaciones que estimen oportunas, con carácter previo a la resolución definitiva del expediente al que se hace referencia.
- Durante el plazo indicado, el mencionado expediente se hallará a disposición de cuantos deseen examinarlo, en el Departamento de Intervención en la Actividad Urbanística, en la Gerencia Municipal de Urbanismo de Albacete, sita en Calle Iris nº 11, durante **los días hábiles de oficina**, en **horario de 9,00 a 14,00 horas (martes y jueves).**

¿Se entiende que en el Ayuntamiento de Albacete, solo son días hábiles los martes y jueves?

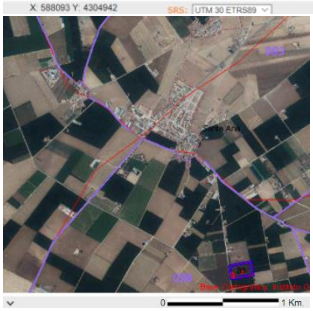

DATOS CATASTRALES
Localización:
Polígono 96 Parcela 89
LA MADRIGUERA. ALBACETE

Superficie parcela: 23.526 m^2
Superficie construida: 328 m^2
Año construcción: 1985

Diario Oficial de Castilla La Mancha nº 48 del Jueves, 9 de marzo de 2017
Información Pública. Resolución de 06/03/2017, de la Dirección General de Protección Ciudadana, por la que se somete a información pública el proyecto de decreto por el que se regula el Registro de Planes de Autoprotección de Castilla-La Mancha.
[NID 2017/2679] 6026 **162 KB [Ver detalle]**

- El proyecto de Decreto estará a disposición de las personas interesadas en el tablón de anuncios de la sede electrónica de la Junta de Comunidades de Castilla-La Mancha (www.jccm.es)
- El plazo para formular observaciones, sugerencias o alegaciones será de veinte días naturales, contados a partir del día siguiente al de la publicación de esta resolución en el Diario Oficial de Castilla-La Mancha.
- Las observaciones, sugerencias o alegaciones deberán dirigirse a la Dirección General de Protección Ciudadana y podrán presentarse en cualquiera de los registros y oficinas previstos en el artículo 16.4 de la Ley 39/2015, de 1 de octubre, del Procedimiento Administrativo Común de las Administraciones Públicas, así como en la siguiente dirección de correo electrónico: dgproteccionciudadana@jccm.es

- Para más facilidad los enlaces al proyecto de decreto del Plan autoprotección son :

Decreto. proyectodecretoregistroplanesautoproteccion.doc
Resolución. resol._dgpc_06-03-2017_informac._publica_decreto_planes_autoprot.pdf

Diario Oficial de Castilla La Mancha nº 48 del Jueves, 9 de marzo de 2017
Medio Ambiente. Resolución de 16/02/2017, de la Viceconsejería de Medio Ambiente, por la que se formula el informe de impacto ambiental de sometimiento a evaluación de impacto ambiental ordinaria del proyecto: Cerramiento de la parcela 3 del polígono 115, para actividad ganadera extensiva en finca El Guijoso, término municipal El Bonillo (expediente PRO-AB-16-0633), situado en el término municipal de El Bonillo (Albacete), cuyo promotor es World Fruits Company, SL.
[NID 2017/2402] 6042 **239 KB [Ver detalle]**

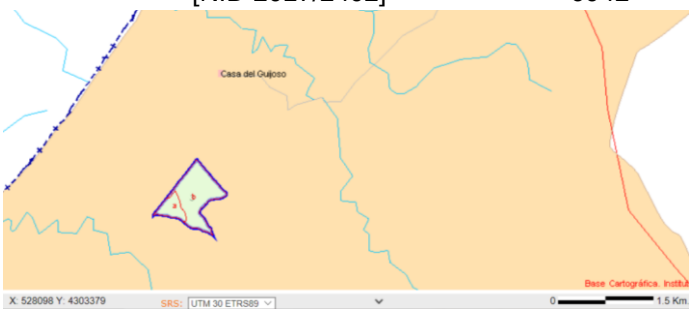

DATOS CATASTRALES
LOCALIZACION Polígono 115 Parcela 3 EL GUIJOSO. EL BONILLO (ALBACETE)
SUPERFICIE 563.117 m^2

Diario Oficial de Castilla La Mancha nº 48 del Jueves, 9 de marzo de 2017
Medio Ambiente. Resolución de 27/02/2017, de la Viceconsejería de Medio Ambiente, por la que se formula el informe de impacto ambiental del proyecto: Red de distribución de gas natural en Casas Ibáñez (expediente PRO-AB-16-0661), situado en el término municipal de Casas Ibáñez (Albacete), cuyo promotor es Redexis Gas Distribución SAU.
[NID 2017/2451] 6071 **907 KB [Ver detalle]**

Diario Oficial de Castilla La Mancha nº 48 del Jueves, 9 de marzo de 2017
Ayuntamiento de Albacete
Anuncio de 17/02/2017, del Ayuntamiento de Albacete, de la Gerencia Municipal de Urbanismo, relativo a exposición pública del expediente que se tramita bajo el número 412/16 a instancia de don Silverio Ruiz Sánchez, sobre calificación y licencia urbanística de obra menor para sustitución de cubierta en vivienda sita en el polígono 91-parcela 83, de este término municipal, en terrenos clasificados como suelo no urbanizable de especial protección CP-3.
[NID 2017/2354] 6108 **206 KB [Ver detalle]**

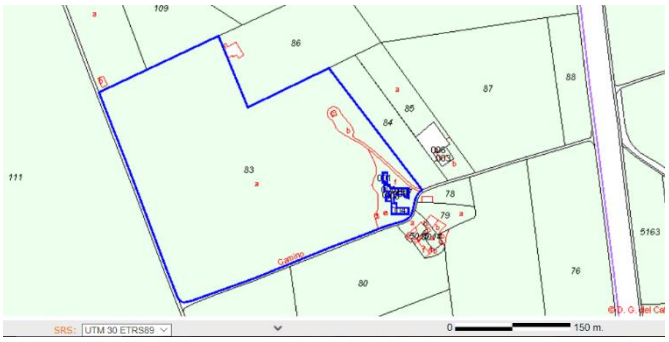

DATOS CATASTRALES

LOCALIZACION Polígono 91 Parcela 83
CASA COMBRO. ALBACETE

SUPERFICIE 83.006 m^2

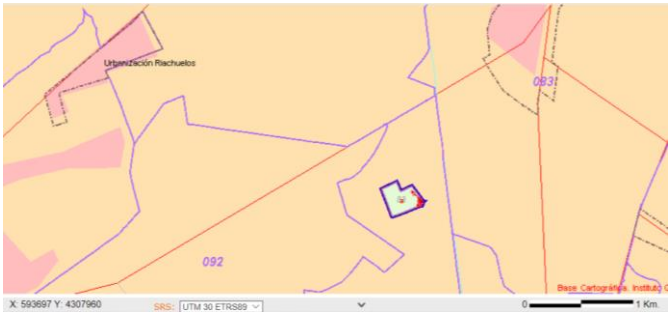

Diario Oficial de Castilla La Mancha nº 48 del Jueves, 9 de marzo de 2017
Ayuntamiento de Chinchilla de Montearagón (Albacete)
Anuncio de 09/02/2017, del Ayuntamiento de Chinchilla de Montearagón (Albacete), sobre información pública de la solicitud de licencia de obras para vallado de un trozo de parcela e instalación de invernadero para explotación de cría y engorde de caracoles, en la parcela 272 del polígono 18 de rústica de esta localidad.
[NID 2017/2259] 6110 **158 KB [Ver detalle]**

DATOS CATASTRALES

LOCALIZACION Polígono 18 Parcela 272
LA ROÑOSA. CHINCHILLA DE MONTE-ARAGON (ALBACETE)
SUPERFICIE 32.174 m^2

Diario Oficial de Castilla La Mancha nº 48 del Jueves, 9 de marzo de 2017
Ayuntamiento de Fuente-Álamo (Albacete)
Anuncio de 17/02/2017, del Ayuntamiento de Fuente-Álamo (Albacete), sobre información pública de la solicitud de calificación y licencia urbanística, para la construcción de una nave almacén para uso agrícola, en el paraje denominado Rambla de la Gallina, parcelas 1163, 1660 y 1654 del polígono 10.
[NID 2017/2307] 6111 **203 KB [Ver detalle]**

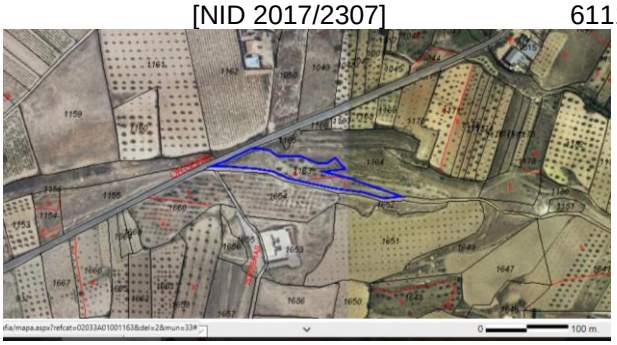

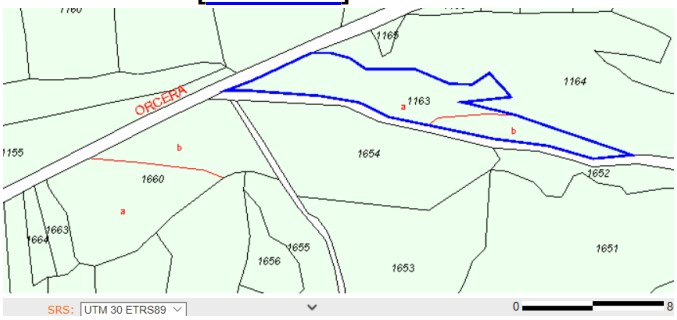

Diario Oficial de Castilla La Mancha nº 48 del Jueves, 9 de marzo de 2017
Ayuntamiento de Fuente-Álamo (Albacete)
Anuncio de 28/02/2017, del Ayuntamiento de Fuente-Álamo (Albacete), sobre información pública de la solicitud de calificación urbanística y licencia de obras para la construcción de una nave almacén para uso agrícola en el paraje denominado Juan Blanquilla, parcelas 301, 311 y 312 del polígono 9 de rústica del catastro de este municipio, ubicándose la nave para almacén de uso agrícola en la parcela 301, del polígono 9 de este término municipal.

[NID 2017/2308] 6112 **203 KB [Ver detalle]**

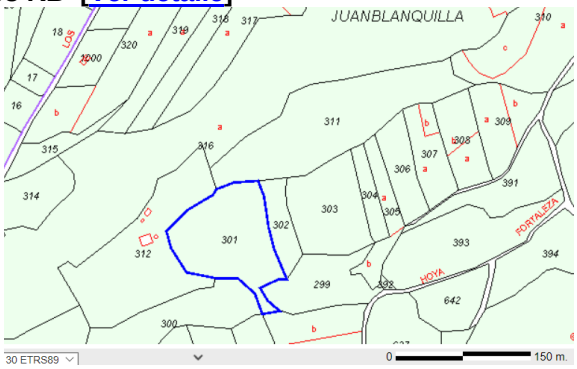

Diario Oficial de Castilla La Mancha nº 48 del Jueves, 9 de marzo de 2017
Ayuntamiento de Higueruela (Albacete)
Anuncio de 27/02/2017, del Ayuntamiento de Higueruela (Albacete), sobre información pública de la solicitud de calificación urbanística y licencia formulada por la SAT Hermanos López Valero, para construcción de nave para alojamiento ganadero y almacén agrícola.

[NID 2017/2309] 6113 **204 KB [Ver detalle]**

"construcción de nave para alojamiento ganadero y almacén agrícola", con emplazamiento en la parcela 248, polígono 49 del catastro de rústica del municipio de Higueruela y parcela 126, polígono 6, del catastro de rústica del municipio de Hoya Gonzalo.

Diario Oficial de Castilla La Mancha nº 48 del Jueves, 9 de marzo de 2017
Ayuntamiento de Lezuza (Albacete)
Anuncio de 01/03/2017, del Ayuntamiento de Lezuza (Albacete), sobre concesión de licencia de obras y actividad para explotación avícola de pollos broiler para 50.000 plazas.

[NID 2017/2365] 6114 **157 KB [Ver detalle]**

= mediante resolución de alcaldía nº 16 de 22/02/2017 se otorgó licencia de obras y actividad para instalación de explotación avícola de pollos broiler para 50.000 plazas sita en parcela 343 del polígono 99 del Catastro de Rústica del Término Municipal de Lezuza, cuyo promotor es Alfonso Avendaño Sánchez, para cuyo proyecto se ha emitido Informe de Impacto Ambiental mediante resolución de la Viceconsejería de Medio Ambiente de fecha 25/01/2017, publicado en el Diario Oficial de Castilla-La Mancha nº 31, de fecha 14 de febrero de 2017.=

DATOS CATASTRALES

LOCALIZACION	Polígono 99	Parcela 343	CASTILLEJOS. LEZUZA (ALBACETE)
SUPERFICIE	100.041 m^2		

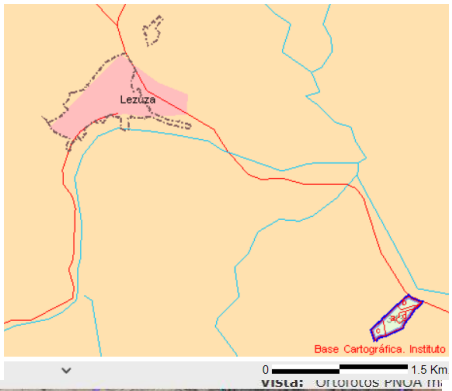

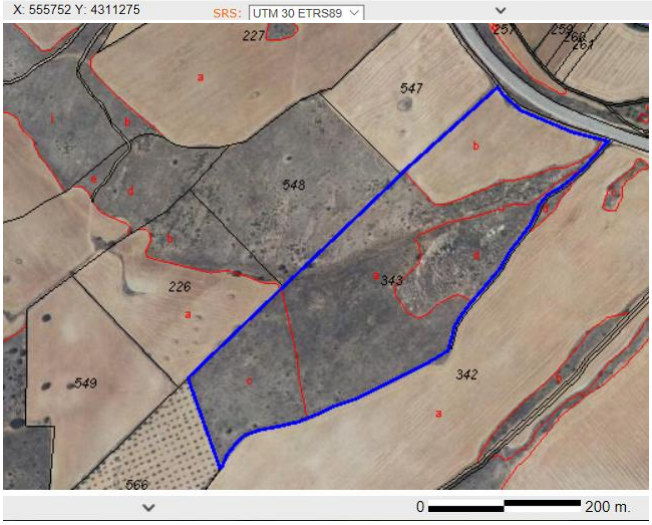

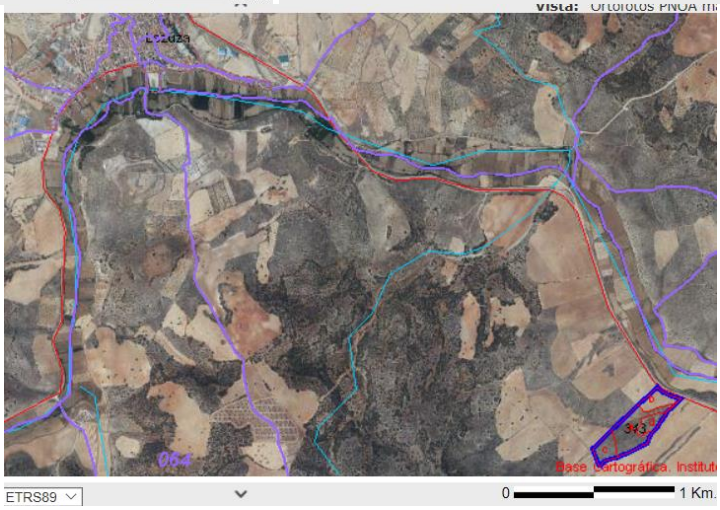

Diario Oficial de Castilla La Mancha nº 49 del Viernes, 10 de marzo de 2017

Ayuntamiento de Albacete

Anuncio de 22/02/2017, del Ayuntamiento de Albacete, de la Gerencia Municipal de Urbanismo, relativo a exposición pública del expediente que se tramita bajo el número 2100/16 a instancia de don Juan Villar Alcázar, sobre calificación y licencia urbanística de nueva planta para línea eléctrica de baja tensión para suministro de vivienda vinculada a explotación agrícola en el polígono 77, parcela 105, de este término municipal, en terrenos clasificados como suelo no urbanizable común (SNUC).

[NID 2017/2325] 6224 **206 KB [Ver detalle]**

DATOS CATASTRALES

LOCALIZACION Polígono 77 Parcela 105 EL MOLINO. ALBACETE

SUPERFICIE 59.072 m^2

Subparcela	Cultivo/Aprovechamiento	Intensidad Productiva	Superficie m^2
a	C- Labor o Labradío secano	06	57.729
b	E- Pastos	00	1.343

Diario Oficial de Castilla La Mancha nº 50 del Lunes, 13 de marzo de 2017
Ayuntamiento de Albacete
Anuncio de 22/02/2017, del Ayuntamiento de Albacete, de la Gerencia Municipal de Urbanismo, relativo a exposición pública del expediente que se tramita bajo el número 2418/16 a instancia de don Bibiano García García, sobre calificación y licencia urbanística para realización de obras consistentes en el picado, saneado, revestimiento y pintura de fachada en vivienda sita en finca Casa Alta de Santa Ana, de este término municipal, en terrenos clasificados como suelo no urbanizable de especial protección CP-3.
[NID 2017/2177] 6398 **205 KB** **[Ver detalle]**

=NO SE INDICA, NI EL POLIGONO, NI LA PARCELA CATASTRAL, PARA PODER ACCEDER A LA LOCALIZACION=

Diario Oficial de Castilla La Mancha nº 50 del Lunes, 13 de marzo de 2017
Ayuntamiento de Villamalea (Albacete)
Anuncio de 02/03/2017, del Ayuntamiento de Villamalea (Albacete), sobre información pública del expediente de calificación urbanística en suelo rústico no urbanizable de protección natural-clave 50, solicitada por doña Ana Garrido Vergara, para proyecto de legalización de caseta de riego.
[NID 2017/2431] 6408 **204 KB** **[Ver detalle]**
=Se encuentra expuesto al público durante el plazo de veinte días, el expediente de solicitud de calificación urbanística y licencia urbanística para el proyecto de "Legalización de caseta de riego", en suelo rústico no urbanizable de protección natural-clave 50, polígono 36, parcela 241=

EN EL POLIGONO 36 NO EXISTE LA PARCELA 241

Diario Oficial de Castilla La Mancha nº 50 del Lunes, 13 de marzo de 2017
Ayuntamiento de Villamalea (Albacete)
Anuncio de 02/03/2017, del Ayuntamiento de Villamalea (Albacete), sobre información pública del expediente para calificación urbanística en suelo rústico de reserva, solicitada por Champinter SC-CLM, del proyecto de vallado perimetral en las parcelas 22, 100, 255 y 256 del polígono 32 y allanado y desbroce de la parcela 22 del polígono 32.
[NID 2017/2487] 6409 **205 KB** **[Ver detalle]**
=Se encuentra expuesto al público durante el plazo de veinte días, el expediente de solicitud de calificación urbanística y licencia urbanística para el proyecto de "Vallado perimetral en las parcelas 22, 100, 255 y 256 del polígono 32 y allanado y desbroce de la parcela 22 del polígono 32"

DATOS CATASTRALES
LOCALIZACION VILLAMALEA (ALBACETE)

Polígono 32	Parcela 22	IMPERIO.	SUPERFICIE	78.028 m^2
Polígono 32	Parcela 100	CASILLA PEREGRINO	SUPERFICIE	13.259 m^2
Polígono 32	Parcela 255	CASILLA.	SUPERFICIE	3.728 m^2
Polígono 32	Parcela 256	CASILLA PEREGRINO	SUPERFICIE	5.182 m^2

Diario Oficial de Castilla La Mancha nº 51 del Martes, 14 de marzo de 2017
Presidencia de la Junta
Información Pública. Resolución de 07/03/2017, de la Oficina de Transparencia y Buen Gobierno, por la que se dispone la apertura de un período de información pública sobre el anteproyecto de Ley de Participación de Castilla-La Mancha.
[NID 2017/2683] 6419 **208 KB [Ver detalle]**

=Se considera conveniente activar el trámite de audiencia con la apertura de un periodo de información pública, que permita mejorar el texto a elaborar con las aportaciones que los ciudadanos quieran realizar.
En el tablón de anuncios electrónico ha de realizarse el trámite de información pública en la tramitación de todos aquellos anteproyectos de ley y proyectos de disposiciones generales que se requiera conforme al ordenamiento jurídico.

Someter a información pública por un plazo de 20 días, contados a partir del día siguiente al de publicación de esta resolución en el Diario Oficial de Castilla-La Mancha, a fin de que los titulares de derechos e intereses legítimos, individuales o colectivos, afectados por el citado proyecto normativo, puedan examinar el expediente y formular las alegaciones que estimen pertinentes.

A tales efectos, el anteproyecto estará a disposición de las personas interesadas en el tablón de anuncios de la Sede Electrónica de la Junta de Comunidades de Castilla-La Mancha (www.jccm.es) =

Diario Oficial de Castilla La Mancha nº 51 del Martes, 14 de marzo de 2017
Medio Ambiente. Resolución de 28/02/2017, de la Viceconsejería de Medio Ambiente, por la que se formula el informe de impacto ambiental del proyecto: Instalación de riego por goteo y plantación de almendros en 25 hectáreas de la parcela 14 del polígono 5 de Ossa de Montiel (expediente PRO-AB-16-0684), situado en el término municipal de Ossa de Montiel (Albacete).
[NID 2017/2685] 6480 430 KB **[Ver detalle]**

Diario Oficial de Castilla La Mancha nº 51 del Martes, 14 de marzo de 2017
Ayuntamiento de Alcalá del Júcar (Albacete)
Anuncio de 01/03/2017, del Ayuntamiento de Alcalá del Júcar (Albacete), sobre información pública del acuerdo para aprobar la suspensión de licencias de parcelación, edificación y demolición, en el conjunto histórico artístico de Alcalá del Júcar.
[NID 2017/2522] 6517 **200 KB [Ver detalle]**

= Aprobar la suspensión del otorgamiento de licencias de parcelación, edificación y demolición (salvo supuestos de ruina) para todo el conjunto histórico artístico de Alcalá del Júcar, con el fin de facilitar el estudio y formación del nuevo Plan de Ordenación municipal.=

Diario Oficial de Castilla La Mancha nº 51 del Martes, 14 de marzo de 2017
Ayuntamiento de Minaya (Albacete)
Anuncio de 20/02/2017, del Ayuntamiento de Minaya (Albacete), sobre **información pública** de la Modificación Puntual número 2 de las Normas Subsidiarias de Planeamiento.
[NID 2017/2005] 6519 **200 KB [Ver detalle]**

= Que, concluída la redacción de la **Modificación Puntual nº 2** de las Normas Subsidiarias de Planeamiento de Minaya (Albacete**), en sus artículos 5.2.3 y 5.7.2 y plano nº 6**, de acuerdo con lo establecido en el art. 135.2.a del Decreto 248/2004, por el que se aprueba el Reglamento de Planeamiento de la Lotau y demás normas concordantes, se someten todos ellos al trámite de información pública.

Los citados documentos de **Modificación nº 2 de las Normas Subsidiarias de Planeamiento** de Minaya (Albacete) y su consulta ambiental, se encuentran a disposición de los interesados en las oficinas municipales del Excmo. Ayuntamiento de Minaya (Albacete), durante el **plazo de un mes**, desde el día siguiente a su publicación en el Diario Oficial de Castilla-La Mancha y en uno de los periódicos de mayor difusión en la comunidad, para su consulta pública, en horario de 9 a 14 horas, periodo durante el cual podrán examinarse y formular las alegaciones que se estimen oportunas.=

Diario Oficial de Castilla La Mancha nº 51 del Martes, 14 de marzo de 2017
Ayuntamiento de Riópar (Albacete)
Anuncio de 02/02/2017, del Ayuntamiento de Riópar (Albacete), sobre exposición pública del **estudio de impacto ambiental del proyecto de rehabilitación del Cortijo los Lagartos**, expediente PRO-AB-16-0634.
[NID 2017/2721] 6520 **155 KB** **[Ver detalle]**

= Presentado ante este Ayuntamiento, como órgano sustantivo, el Documento Ambiental del proyecto de rehabilitación del Cortijo los Lagartos, en el **polígono 7, parcela 48** del catastro de rústica de Riópar.
De conformidad con lo dispuesto en el artículo 36 de la Ley 21/2013, de Evaluación Ambiental, se somete el referido documento, en Procedimiento de Evaluación Ambiental Ordinario, a exposición pública durante el plazo de treinta días hábiles a partir del siguiente a la presente publicación, para que las personas interesadas puedan presentar las alegaciones, sugerencias o reclamaciones que estimen oportunas, a cuyo efecto podrán consultar el expediente en:
- Órgano sustantivo: Ayuntamiento de Riópar, Plaza Luis Escudero 1, 02450 Riópar. Teléfono: 967 43 50 01, en horario de oficina de lunes a viernes de 9 a 14 horas.
- Órgano ambiental: Dirección Provincial de Albacete de la Consejería de Agricultura, Medio Ambiente y Desarrollo Rural, Servicio de Medio Ambiente, c/ Tesifonte Gallego 1 02071 Albacete y en la dirección web https://neva.jccm.es/nevia/ en el apartado **Proyectos** introduciendo alguno de los datos del expediente, que constan en este anuncio.:

Proyecto	Nombre Proyecto	Denominación Promotor	Término Municipal Afectado	Norma Tramitación
PRO-AB-16-0634	REHABILITACION CORTIJO DE LOS LAGARTOS, T.M. RIOPAR	FRANCISCO JURADO ARROYO	RIOPAR	LEY 4/2007 - 21/2013

Número de expediente: PRO-AB-16-0634
Nombre de expediente: REHABILITACION CORTIJO DE LOS LAGARTOS, T.M. RIOPAR
Denominación de promotor: FRANCISCO JURADO ARROYO
Órgano sustantivo: AYUNTAMIENTO DE RIOPAR
Fase de tramitación: INFORMACIóN PúBLICA.
Estado de tramitación: PENDIENTE RECIBIR CERTIFICADO I.P. DEL ORGANISMO SUSTANTIVO

DOCUMENTOS PUBLICADOS

ATT-DocAportada.zip
PRO-ATT-InfComple_resolucion_firmada.pdf
ATT-EsIA.zip