INDICE DE **URB. AB. Nº 142**

- URB. AB. INFORMACION
  - INFORMACION DEL BOP DEL 10 AL 16 DE JULIO DE 2019
  - INFORMACION DEL DOCM DEL 10 AL 16 DE JULIO DE 2019

- INFORMACION DEL BOP DEL 10 AL 16 DE JULIO DE 2019

INFORMACION DE INTERES DEL BOLETIN OFICIAL DE LA PROVINCIA DE ALBACETE

BOP Número 78: miércoles, 10 de Julio de 2019
Casas de Juan Núñez
Anuncio de información pública sobre solicitud de licencia municipal para ampliación de granja de gallinas camperas **Pág. 32**

"Licencia de obras y actividad para la realización y ampliación de explotación de 1.000 a 2.000 gallinas camperas, con emplazamiento previsto en polígono 506, parcela 20.432

BOP **Número 79**: viernes, 12 de Julio de 2019

BOP Número 80: lunes, 15 de Julio de 2019
Junta de Comunidades de Castilla-La Mancha
Dirección Provincial de la Consejería de Economía, Empresas y Empleo de Albacete
Anuncio relativo a resolución por la que se acuerda el registro y publicación de las tablas salariales definitivas para el año 2018 del Convenio Colectivo para la actividad de "Derivados del Cemento de la provincia de Albacete" **Pág. 4**

CONVENIO COLECTIVO DE IND. DERIVADOS DEL CEMENTO 2017/2020

SUBIDA SALARIAL = 1,25 % SOBRE TABLA DEFINITIVA 2017				
Nivel	**Grupo**	**Salario base**	**Pagas extras**	**Salario anual**
II.– Titulado Superior	I	1.707,51 €	1.731,21 €	28.120,21 €
III.– Titulado Medio	II	1.341,07 €	1.363,99 €	22.851,30 €
IV.– Encargado General				
V.– Jefe Admón. 2.ª				
VI.– Oficial 1.ª Admón.	III	40,43 €	1.235,63 €	21.256,33 €
VII.– Capataz				
VIII.– Oficial 1.ª de Oficio	IV	37,08 €	1.135,40 €	19.836,47 €
IX.– Oficial 2.ª de Oficio	V	36,05 €	1.104,12 €	19.393,36 €
X.– Ayudante	VI	35,53 €	1.088,83 €	19.176,85 €
XI.– Peón Especialista	VII	35,27 €	1.081,02 €	19.066,09 €
XII.– Peón Ordinario	VIII	34,99 €	1.072,85 €	18.950,28 €
Contrato formación		35,56 €	1.089,54 €	19.186,93 €
Plus de actividad		13,44 €		
Precio km		0,33 €		
Dieta completa		41,28 €		
Comida		13,16 €		
Cena		10,15 €		
Alojamiento		17,97 €		

- **INFORMACION DEL DOCM DEL 10 AL 16 DE JULIO DE 2019**

INFORMACION DE INTERES DEL DIARIO OFICIAL DE CASTILLA LA MANCHA

Diario Oficial de Castilla La Mancha nº 134 del Miércoles, 10 de julio de 2019
Consejería de Economía, Empresas y Empleo
Anuncio de 11/06/2019, de la Dirección Provincial de Economía, Empresas y Empleo de Albacete, sobre información pública de la solicitud de declaración de utilidad pública de la línea eléctrica de 132 kV de evacuación, incluida en el proyecto denominado: Planta fotovoltaica Elawan Campanario I, y sus infraestructuras de evacuación, emplazada en el término municipal de Bonete (Albacete). Referencias: 02250401937 (FV) y 02210103694 (LAT).
[NID 2019/5983] 26465 **304 KB [Ver detalle]**

Diario Oficial de Castilla La Mancha nº 135 del Jueves, 11 de julio de 2019
Consejería de Agricultura, Medio Ambiente y Desarrollo Rural
Medio Ambiente. Resolución de 28/06/2019, de la Dirección Provincial de Agricultura, Medio Ambiente y Desarrollo Rural de Albacete, por la que se formula el informe de impacto ambiental del proyecto: Programa de actuación urbanizadora del sector El Pinico Modificación Puntual número 5 de las Normas Subsidiarias de Yeste (expediente PRO-AB-19-1107), situado en el término municipal de Yeste (Albacete), cuya promotora es Agrupación de Interés Urbanístico El Pinico.
[NID 2019/6443] 26670 **308 KB [Ver detalle]**

Diario Oficial de Castilla La Mancha nº 135 del Jueves, 11 de julio de 2019
Consejería de Agricultura, Medio Ambiente y Desarrollo Rural
Medio Ambiente. Resolución de 03/07/2019, de la Dirección Provincial de Agricultura, Medio Ambiente y Desarrollo Rural de Albacete, por la que se formula el informe de impacto ambiental del proyecto: Aumento de la superficie de riego en 6,01 hectáreas, disminuyendo el volumen de riego máximo autorizado a 35.640 m³/año con una dotación de 1.096,615 m³/ha/año, expediente CHG 1766/2017(P-5835/1988)TR 8 (PRO-AB-19-1086), situado en el término municipal de Villarrobledo (Albacete), cuyo promotor es Juan Antonio Herreros Montejano.
[NID 2019/6442] 26678 **320 KB [Ver detalle]**

Diario Oficial de Castilla La Mancha **nº 136** del Viernes, 12 de julio de 2019

Diario Oficial de Castilla La Mancha nº 137 del Sábado, 13 de julio de 2019
Consejería de Agricultura, Medio Ambiente y Desarrollo Rural
Espacios Naturales. Orden 102/2019, de 24 de junio, de la Consejería de Agricultura, Medio Ambiente y Desarrollo Rural, por la que se procede a la publicación íntegra en el Diario Oficial de Castilla-La Mancha del Plan de Gestión de la Zona de Especial Conservación (ZEC) La Encantada, El Moral y Los Torreones ES4210002, en Albacete.
[NID 2019/6602] 26794 **13688 KB [Ver detalle]**

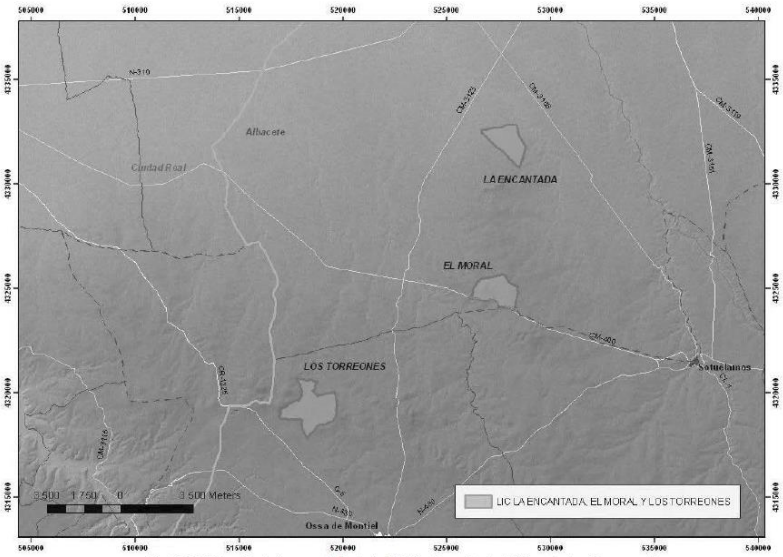

Fig. 1. Distribución de la superficie de la ZEC "La Encantada, El Moral y Los Torreones"

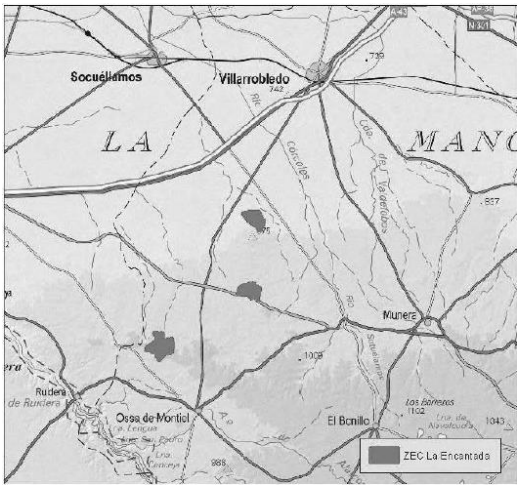

Las administraciones afectadas por el presente Plan de Gestión serían, las siguientes:

- Ayuntamiento de Villarrobledo
- Ayuntamiento de El Bonillo
- Ayuntamiento de Ossa de Montiel
- Junta de Comunidades de Castilla-La Mancha

Diario Oficial de Castilla La Mancha nº 137 del Sábado, 13 de julio de 2019
Consejería de Agricultura, Medio Ambiente y Desarrollo Rural
Espacios Naturales. Orden 103/2019, de 24/06/2019, de la Consejería de Agricultura, Medio Ambiente y Desarrollo Rural, Orden 103/2019, de 24 de junio, de la Consejería de Agricultura, Medio Ambiente y Desarrollo Rural, por la que se procede a la publicación íntegra en el Diario Oficial de Castilla-La Mancha del Plan de Gestión de la Zona de Especial Conservación (ZEC) Laguna del Arquillo ES4210006, en Albacete.
[NID 2019/6603] 26917 **27111 KB [Ver detalle]**

Municipio	Superficie (ha) municipal	Superficie (ha) en Red Natura*	% municipal en Red Natura*	% Red Natura por municipio*
Masegoso	10.401,57	232,57	2,23	44,97
Peñascosa	18.911,32	142,48	0,75	27,55
Robledo	11.976,28	142,06	1,19	27,47

SUPERFICIE TOTAL	517,11

Tabla 1. Distribución de la superficie de la ZEC "Laguna del Arquillo".
**Referido al espacio Red Natura2000 "Laguna del Arquillo"*

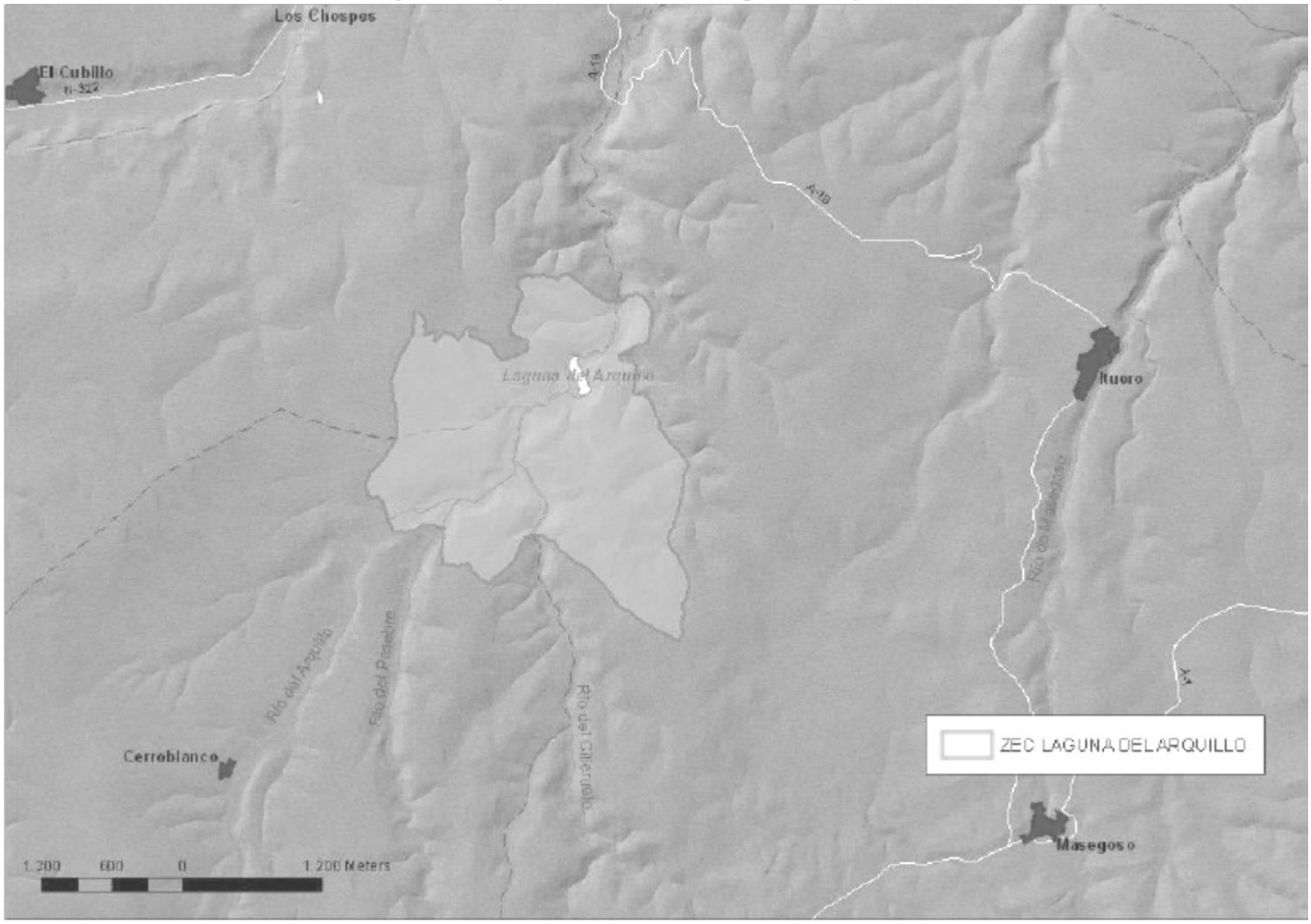

Diario Oficial de Castilla La Mancha nº 137 del Sábado, 13 de julio de 2019
Consejería de Agricultura, Medio Ambiente y Desarrollo Rural
Espacios Naturales. Orden 104/2019, de 24 de junio, de la Consejería de Agricultura, Medio Ambiente y Desarrollo Rural, por la que se procede a la publicación íntegra en el Diario Oficial de Castilla-La Mancha del Plan de Gestión de la Zona de Especial Conservación (Zec) Laguna de los Ojos de Villaverde ES4210005, en Albacete.

[NID 2019/6604] 27053 **20055 KB** [**Ver detalle**]

Municipio	Superficie municipal	Superficie en RN2000*	% municipal en RN2000*	% RN2000 por municipio*
Alcaraz	6.345,73 ha	58,70 ha	0,98	18,13
Robledo	11.976,28 ha	285,01 ha	2,35	81,87

SUPERFICIE TOTAL	343,71 ha

Tabla 1. Distribución de la superficie de la ZEC "Laguna de los Ojos de Villaverde"
**Superficies respecto a la ZEC "Laguna de los Ojos de Villaverde"*



Fig. 1. Comparación entre el límite del LIC (1997) y la adaptación cartográfica.

Diario Oficial de Castilla La Mancha nº 137 del Sábado, 13 de julio de 2019
Consejería de Agricultura, Medio Ambiente y Desarrollo Rural
Espacios Naturales. Orden 105/2019, de 24 de junio, de la Consejería de Agricultura, Medio Ambiente y Desarrollo Rural, por la que se procede a la publicación íntegra en el Diario Oficial de Castilla-La Mancha del Plan de Gestión de la Zona de Especial Conservación (ZEC) Sierra de Abenuj ES4210010, en Albacete.

[NID 2019/6609] 27187 **17256 KB** [**Ver detalle**]

Municipio	Superficie (ha) municipal	Superficie (ha) en Red Natura	% municipal en Red Natura*
Tobarra	32.430	1.038,48	3,20

Tabla 1. Distribución de la superficie de la ZEC "Sierra de Abenuj"

Fig. 1. Comparación entre el límite del LIC y la adaptación cartográfica

Diario Oficial de Castilla La Mancha nº 137 del Sábado, 13 de julio de 2019
Consejería de Agricultura, Medio Ambiente y Desarrollo Rural
Espacios Naturales. Orden 106/2019, de 24 de junio, de la Consejería de Agricultura, Medio Ambiente y Desarrollo Rural, por la que se procede a la publicación íntegra en el Diario Oficial de Castilla-La Mancha del Plan de Gestión de la Zona de Especial Conservación (ZEC) Lagunas Saladas de Pétrola y Salobrejo y Complejo Lagunar de Corral Rubio ES4210004, en Albacete.
[NID 2019/6610] 27309 **31197 KB** [Ver detalle]

Municipio	Superficie (ha) municipal	Superficie (ha) en Red Natura	% municipal en Red Natura	% ZEC ES4210004 por municipio
Chinchilla de Monte Aragón	67.971,33	244,03	0,36	9,98
Corral Rubio	9.471,51	1561,60	16,49	63,86
Higueruela	20.531	156,06	0,76	6,38
Pétrola	7.459,65	483,57	6,48	19,78

SUPERFICIE TOTAL ZEC ES4210004	2.445,25

Tabla 1. Distribución de la superficie de la ZEC "Lagunas Saladas de Pétrola y Salobrejo y complejo lagunar de Corral Rubio".



Fig. 1. Recinto1: Pétrola. Comparación entre el límite del LIC (1997) y la adaptación cartográfica.

Fig. 2. Recinto2: Salobrejo. Comparación entre el límite del LIC (1997) y la adaptación cartográfica.

Fig. 3. Recinto 3: Corral Rubio. Comparación entre el límite del LIC (1997) y la adaptación cartográfica.



Fig. 4. Recinto 4: La Higuera. Comparación entre el límite del LIC (1997) y la adaptación cartográfica.

Diario Oficial de Castilla La Mancha nº 138 del Lunes, 15 de julio de 2019
Ayuntamiento de Tobarra (Albacete)
Anuncio de 28/06/2019, del Ayuntamiento de Tobarra (Albacete), sobre información pública de la tramitación de los expedientes de calificación y licencia urbanística de obra y actividad 222/2019 y 223/2019 respectivamente para la instalación de una planta de generación de energía solar fotovoltaica de 997kW para verter a la red en la parcela número 244 del polígono número 6, perteneciente al término municipal de Tobarra.
[NID 2019/6329] 27872 **205 KB** **[Ver detalle]**

Diario Oficial de Castilla La Mancha **nº 139** del Martes, 16 de julio de 2019